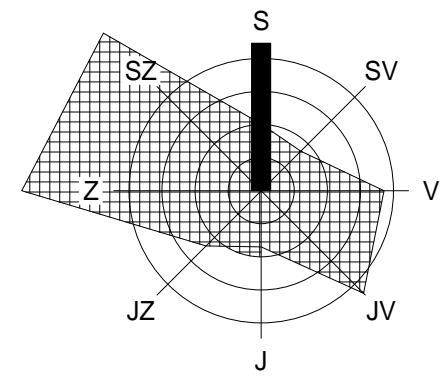










VEVERSKÁ BÍTÝŠKA

ÚZEMNÍ PLÁN

ZMĚNA Č.2



ZÁZNAM O ÚČINNOSTI:	
Společný orgán:	Zastupitelstvo města Veverská Bítýška
Datum nabytí účinnosti:	
Poradatel:	Otisk úředního razítka:
Městský úřad Krumlov Jungmannova 368/73, 664 34 Krumlov Odbor investic	
Oprávněná osoba pořizovatele:	
Jméno:	Stanislav Bartoš
Funkce:	vedoucí odboru
Přípis:	

LEGENDA						
stav	návrh, rozšíření území	rozerva	přípis			
Informativní jevy - platný ÚP						
	hranice řešeného (katastrálního) území					
	hranice zastavěného / zastavitelného území					
						
Schvalované jevy - návrh změny č.2 ÚP						
	hranice zastavěného území					
	zrušení hranice zastavěného / zastavitelného území					
Veřejné prospěšné stavby s možností vyvlastnění						
Koridory pro umístění VPS nadmístního významu						
	výbudování Vlnského obvodního vodovodu (TV01 viz. ZÚR JM)					
	zřízení vedení VVN "Měrovka - Čebín" (TE03 viz. ZÚR JM)					
	zrušení VPS výbudování plynovodu VTL "Kralice - Pílsbor" (TEP05 viz. ZÚR JM)					